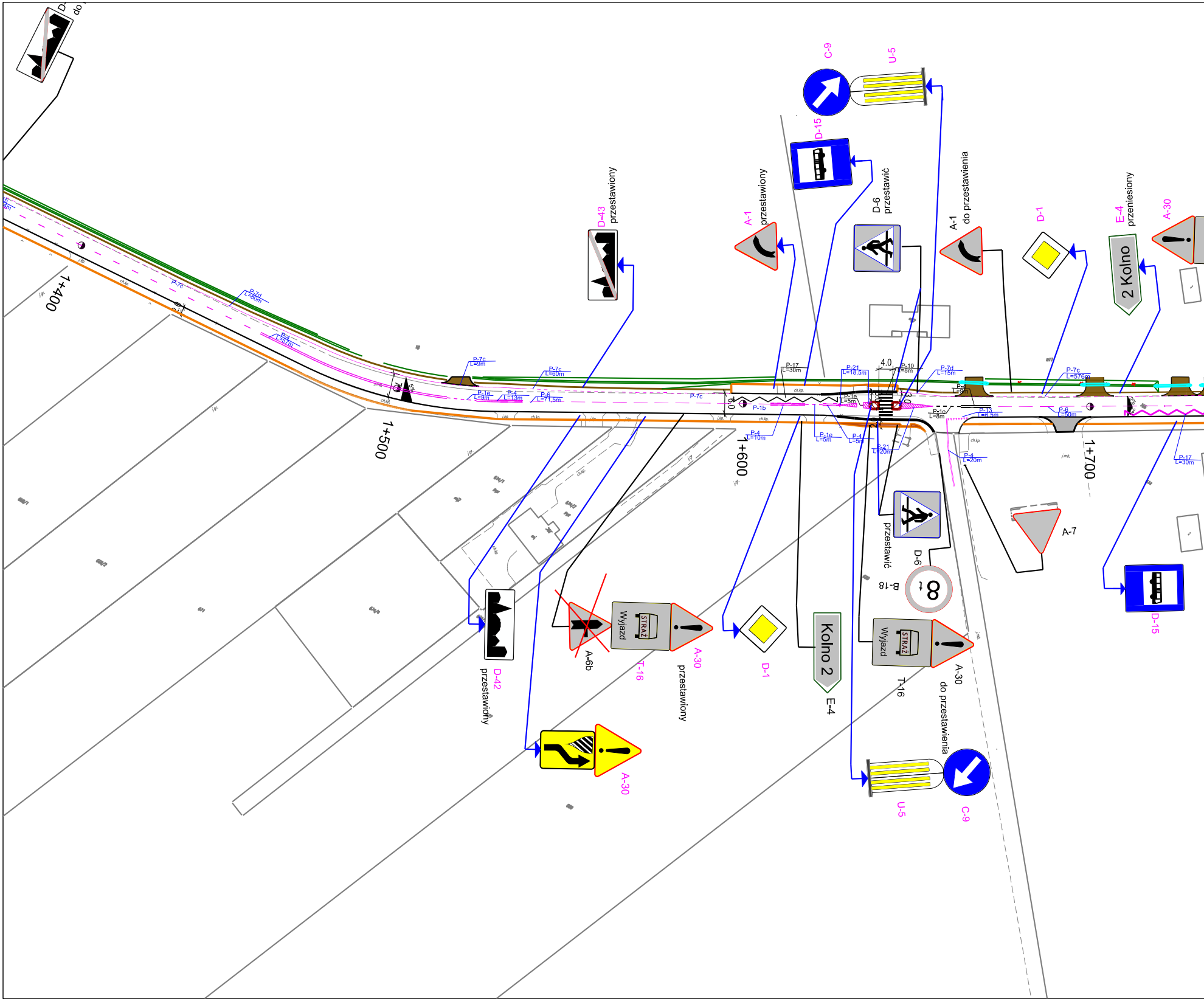
1+400
1+500
1+600
1+700
D-43
przestawiony
A-1
przestawiony
D-15
C-9
U-5
D-6
przestawić
A-1
do przestawienia
D-1
E-4
przeniesiony
A-30
2 Kolno
P-7d
L=80m
P-7c
P-4
L=57m
P-7c
L=9m
P-7c
L=80m
P-1e
L=9m
P-4
L=13m
P-6
L=71,5m
P-7c
P-1b
P-17
L=30m
P-21
L=18,5m
4.0
P-10
L=8m
P-7d
L=15m
P-7c
L=576m
P-1e
L=5m
P-1e
L=8m
P-13
L=6,5m
P-6
L=50m
P-4
L=10m
P-1e
L=5m
P-4
L=5m
P-21
L=20m
P-4
L=20m
P-17
L=30m
3.0
6.0
D-6
przestawić
B-18
8 t
A-7
D-15
D-42
przestawiony
A-6b
STRAŻ
Wyjazd
T-16
A-30
przestawiony
D-1
Kolno 2
E-4
STRAŻ
Wyjazd
T-16
A-30
do przestawienia
U-5
C-9
A-30
D
do

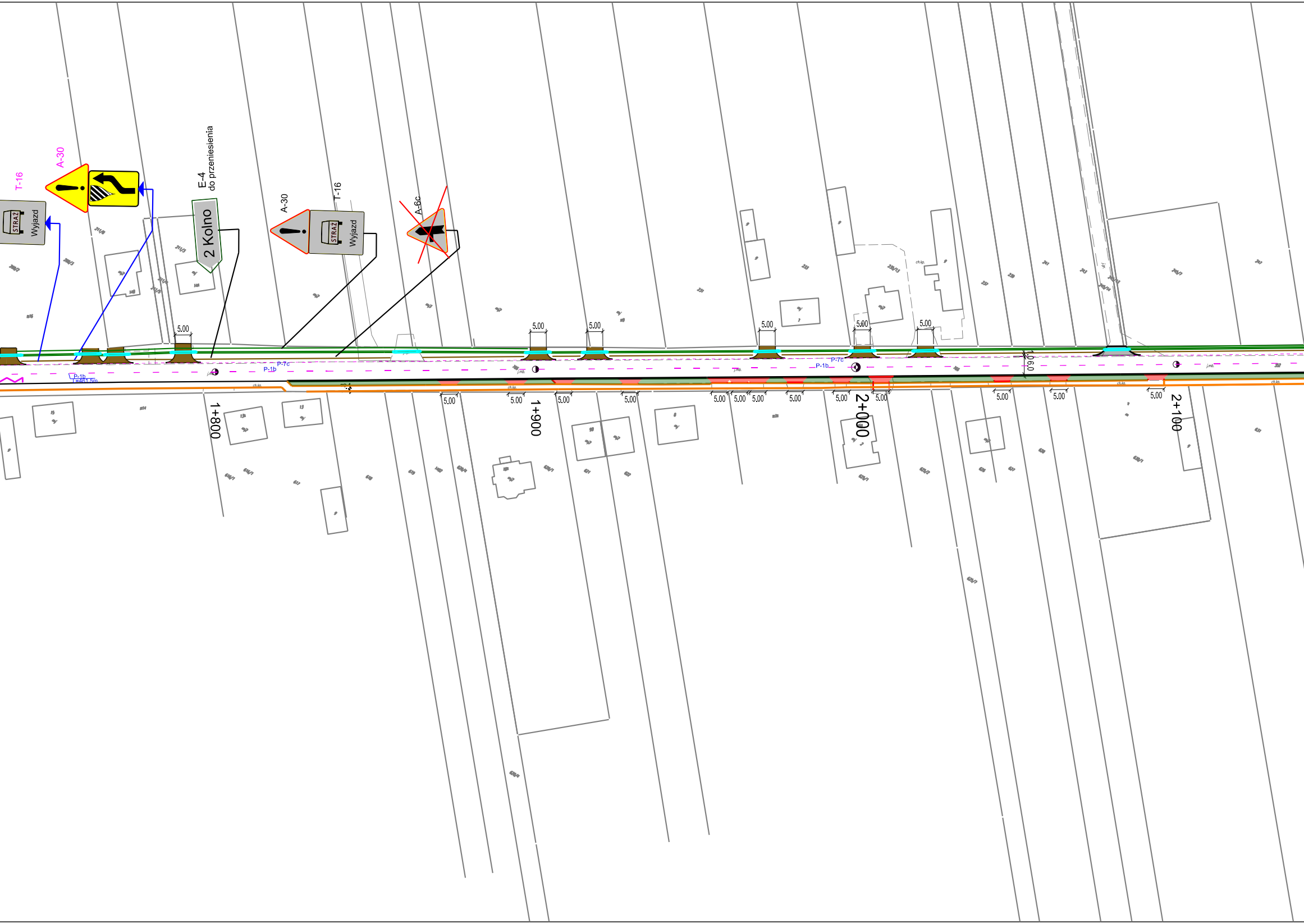
T-16
STRAŻ
Wyjazd
A-30
E-4
do przeniesienia
2 Kolno
A-30
T-16
STRAŻ
Wyjazd
A-6c
5.00
P-1b
L=461.5m
P-7c
P-1b
P-1b
P-7c
6.0
1+800
1+900
2+000
2+100

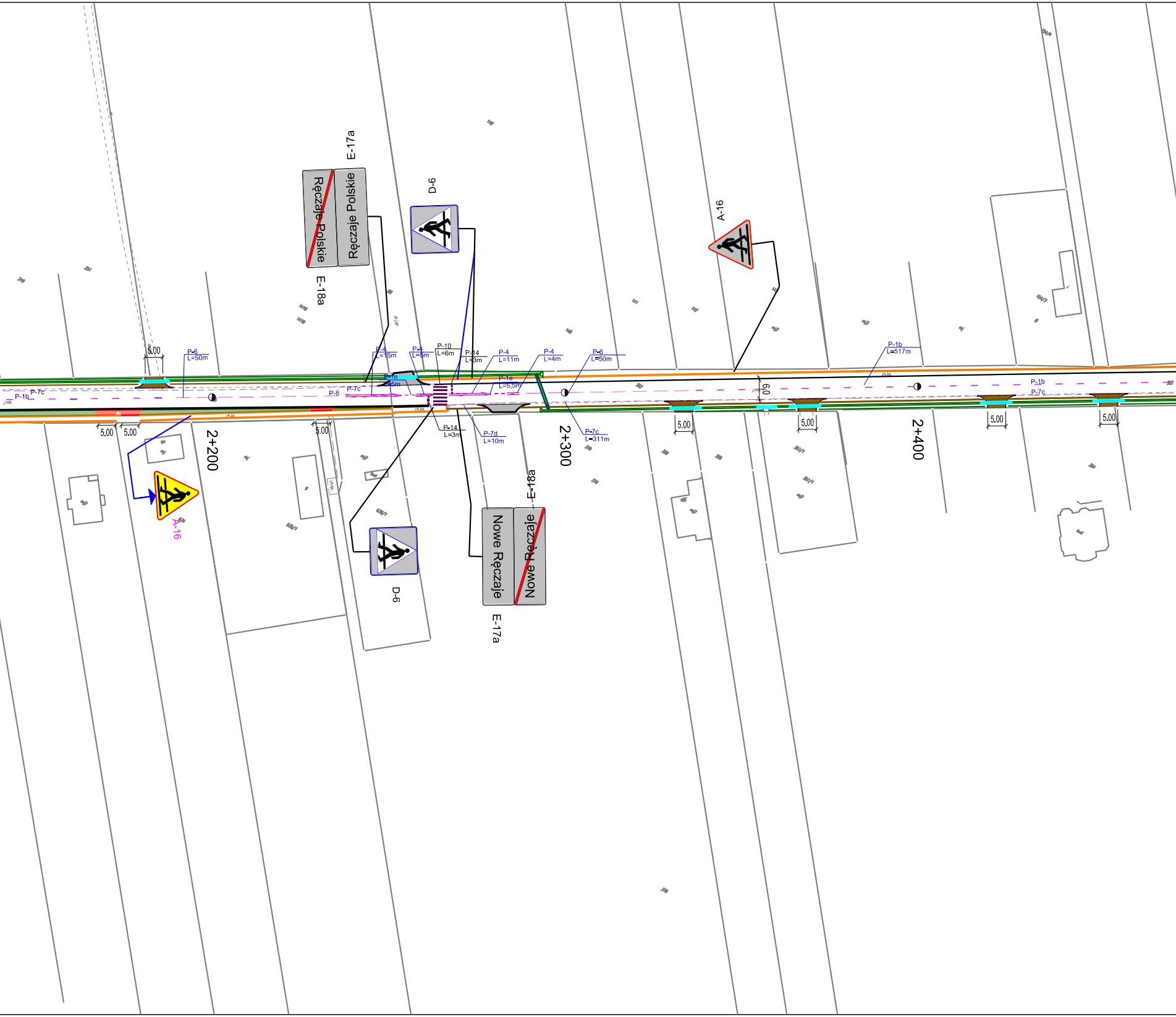
E-17a
Ręczaje Polskie
Ręczaje Polskie
E-18a
D-6
A-16
5.00
P-6
L=50m
P-4
L=15m
P-4
L=5m
P-10
L=6m
P-14
L=3m
P-4
L=11m
P-4
L=4m
P-6
L=50m
P-1b
L=517m
P-1b
P-7c
P-1e
L=5m
P-7c
P-6
P-1e
L=5,5m
P-1b
P-7c
6.0
5.00
5.00
5.00
2+200
P-14
L=3m
P-7d
L=10m
P-7c
L=311m
2+300
5.00
5.00
5.00
5.00
2+400
A-16
D-6
E-18a
Nowe Ręczaje
Nowe Ręczaje
E-17a

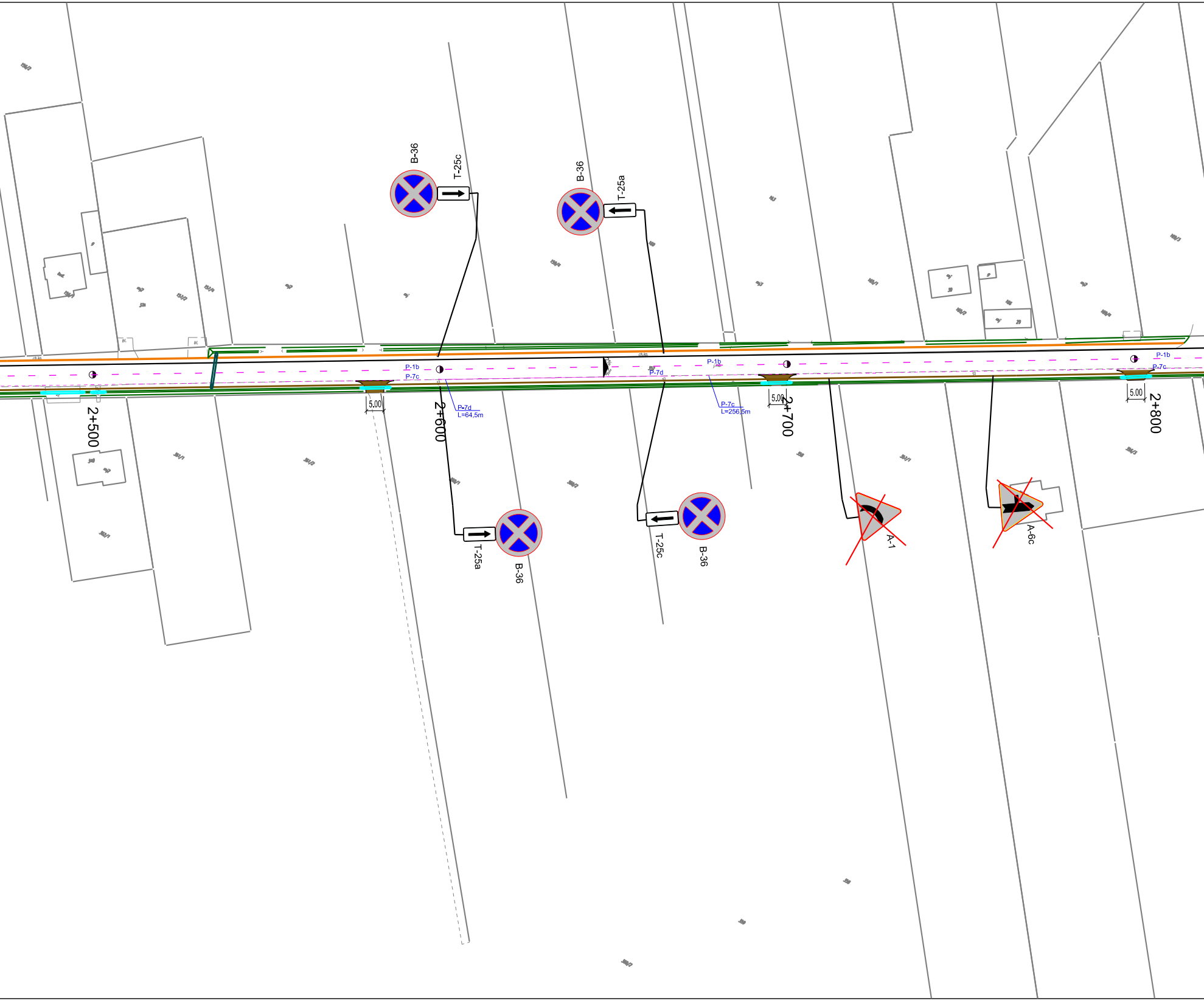
B-36
T-25c
B-36
T-25a
P-1b
P-7c
P-7d
L=64,5m
5.00
2+500
2+600
P-1b
P-7d
P-7c
L=256,5m
5.00
2+700
P-1b
P-7c
5.00
2+800
T-25a
B-36
T-25c
B-36
A-1
A-6c

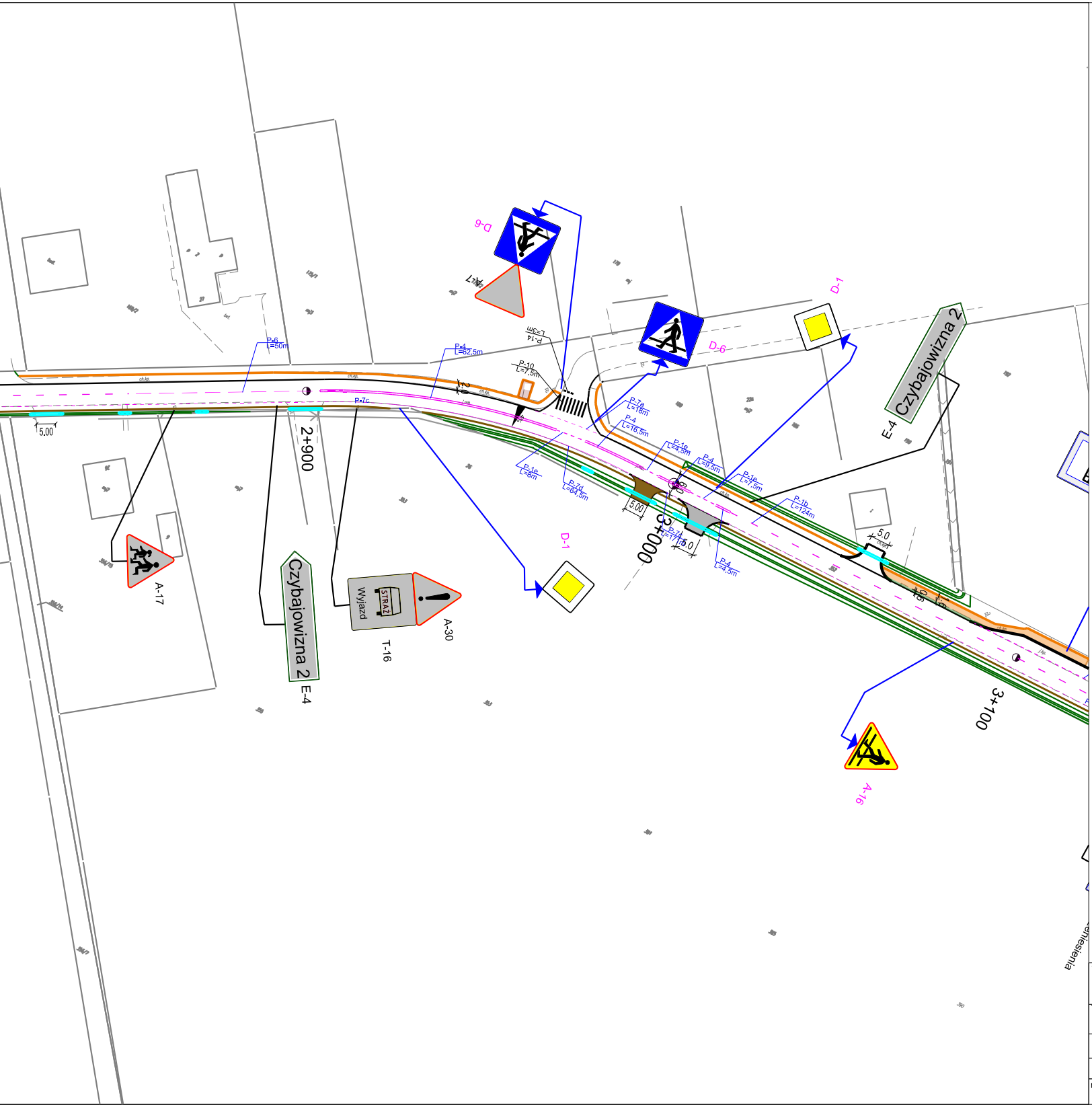
D-6
A-17
D-6
D-1
E-4
Czybajowizna 2
2+900
3+000
3+100
T-16
Wyjazd
STRAŻ
A-30
A-17
D-1
A-16
P-6 L=50m
P-4 L=62,5m
P-14 L=3m
P-10 L=7,5m
P-7c
P-7a L=18m
P-4 L=16,5m
P-1e L=8m
P-7d L=64,5m
P-1e L=4,5m
P-4 L=9,5m
P-1e L=7,5m
P-1b L=124m
P-7d L=17m
P-4 L=4,5m
5.00
5.0
2.0

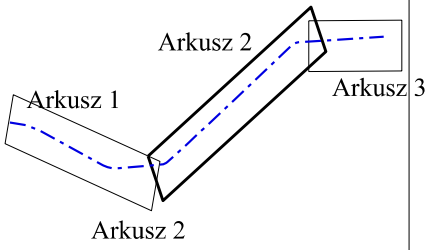
Arkusz 2
Arkusz 1
Arkusz 3
Arkusz 2

Legenda

Elementy drogi

- krawężnik
- pobocze
- istniejący chodnik
- projektowany chodnik

Oznkaowanie pionowe

- 50 B-33 projektowane
- D-15 istniejące
- D-15 do usunięcia
- D-15 do przeniesienia
- D-15 przeniesiony

Oznkaowanie poziome

- P-1e istniejące
- P-1e projektowane

Wykonawca:
RAWAY R.P.
ul. Słowicza 33
02-170 Warszawa

Zamawiający:
Powiat Wołomiński
ul. Prądzyńskiego 3
05-200 Wołomin

Temat:
Przebudowa drogi powiatowej nr 4314W
na odcinku Majdan - Poświętne

Projekt stałej organizacji ruchu

Projektant:
mgr inż. Sebastian Grabiński

Podpis:

Nazwa rys.	Skala:	Data:	Nr rys.
Plan sytuacyjny	1:1000	01.2016r.	2