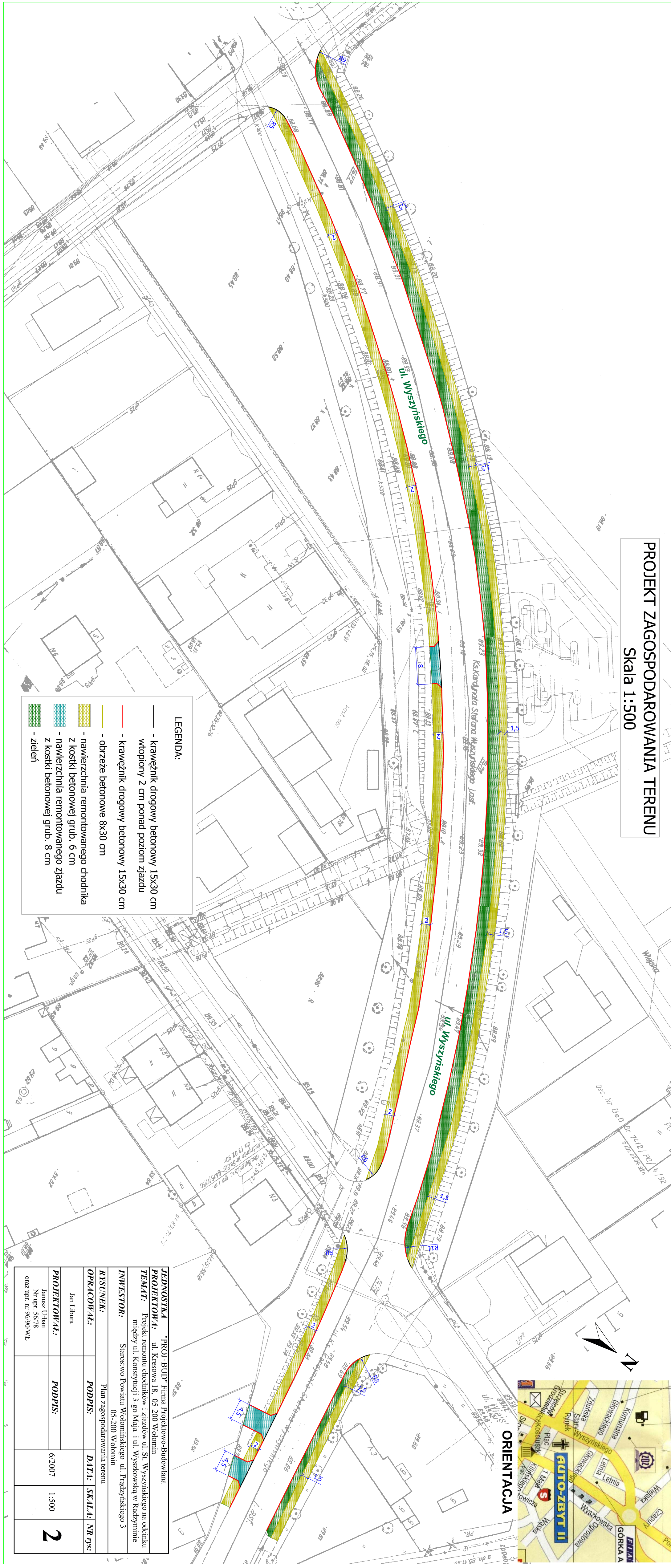






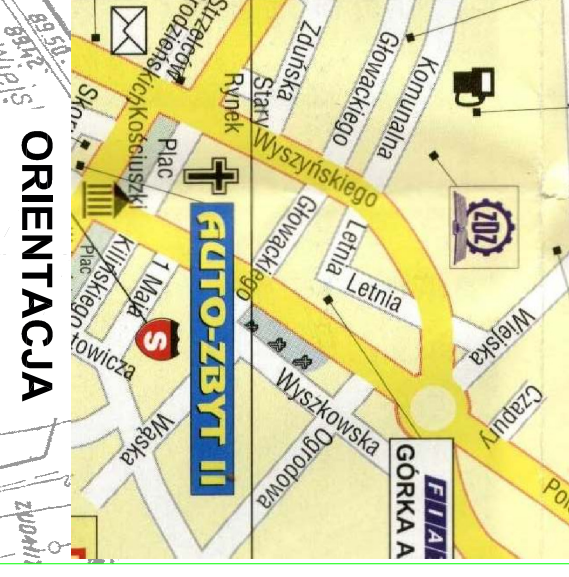
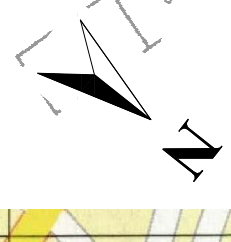


PROJEKT ZAGOSPODAROWANIA TERENU
Skala 1:500



LEGENDA:

-  - krawężnik drogowy betonowy 15x30 cm wtopiony 2 cm ponad poziom zjazdu
-  - krawężnik drogowy betonowy 15x30 cm
-  - obrzeże betonowe 8x30 cm
-  - nawierzchnia remontowanego chodnika z kostki betonowej grub. 6 cm
-  - nawierzchnia remontowanego zjazdu z kostki betonowej grub. 8 cm
-  - Zielen



EDYTOREK:	PROJ-BUD Firma Projektowo-Budowlana		
PROJEKTOWAŁ:	ul. Krasowa 18, 05-200 Wólomin		
TEMAT:	Projekt remontu chodników i zjazdów ul. St. Wyszyńskiego na odcinku między ul. Kosyniucy 3-go Maja i ul. Wyszkowska w Radzyminie		
INWESTOR:	Samorząd Powiatu Włomńskiego ul. Prądzińskiego 3		
RISUNEK:	Plan zagospodarowania terenu		
OPRACOWAŁ:	PODPIS:	DATA:	SKALA:
Jan Libura			NR GN:
PROJEKTOWAŁ:	PODPIS:	6/2007	1:500
Janusz Urban			2
Nr upr. 56/78 WL oraz upr. nr 56/50 WL			