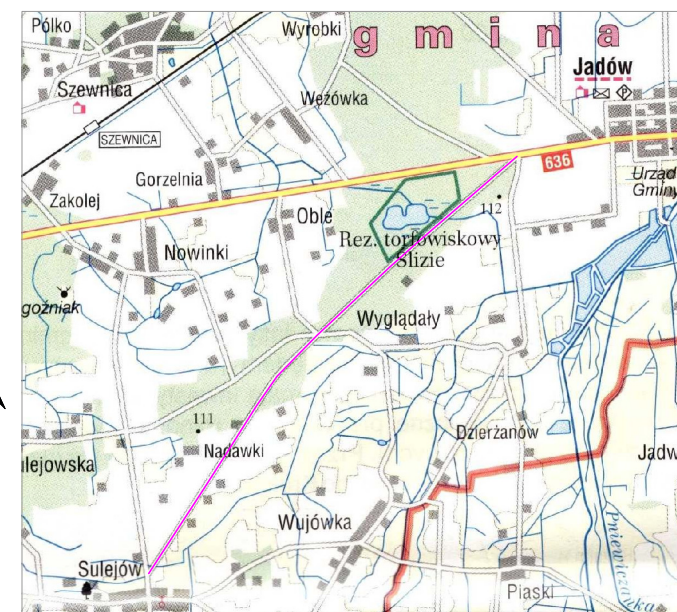
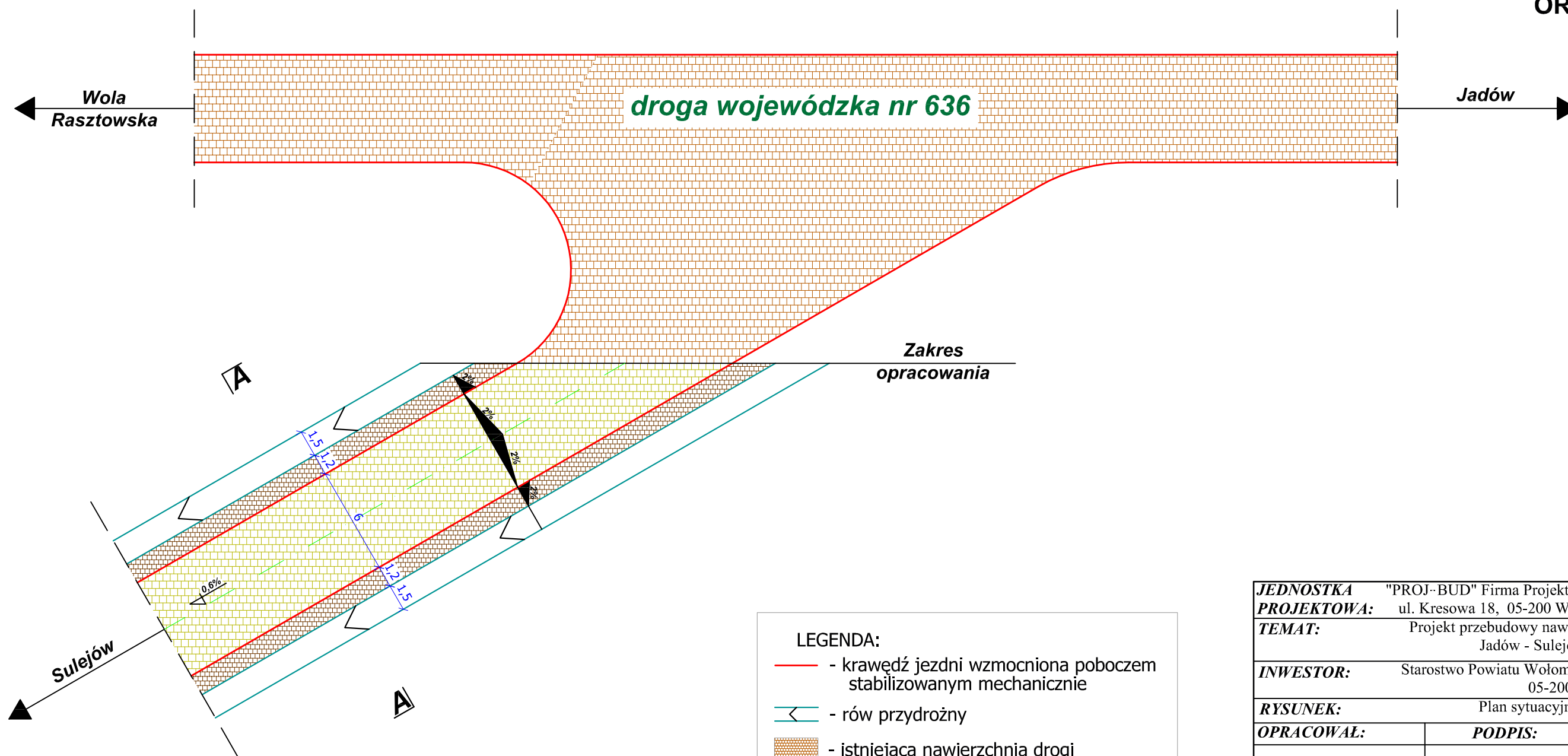


PLAN SYTUACYJNY TERENU






Skala 1:250



ORIENTACJA



LEGENDA:

-  - krawędź jezdni wzmocniona poboczem stabilizowanym mechanicznie
-  - rów przydrożny
-  - istniejąca nawierzchnia drogi wojewódzkiej nr 636
-  - nawierzchnia projektowanej przebudowy drogi z betonu asfaltowego (nakładka)
-  - nawierzchnia istniejącego pobocza

JEDNOSTKA "PROJ.-BUD" Firma Projektowo-Budowlana				
PROJEKTOWA: ul. Kresowa 18, 05-200 Wołomin				
TEMAT: Projekt przebudowy nawierzchni drogi powiatowej Jadów - Sulejów Gm. Jadów				
INWESTOR: Starostwo Powiatu Wołomińskiego ul. Prądyńskiego 3 05-200 Wołomin				
RYSUNEK: Plan sytuacyjny terenu				
OPRACOWAŁ:	PODPIS:	DATA:	SKALA:	NR rys:
Jan Libura		5/2007	1:250	
PROJEKTOWAŁ:	PODPIS:			
Janusz Urban Nr upr. 56/78 oraz upr. nr 96/90/WŁ.				