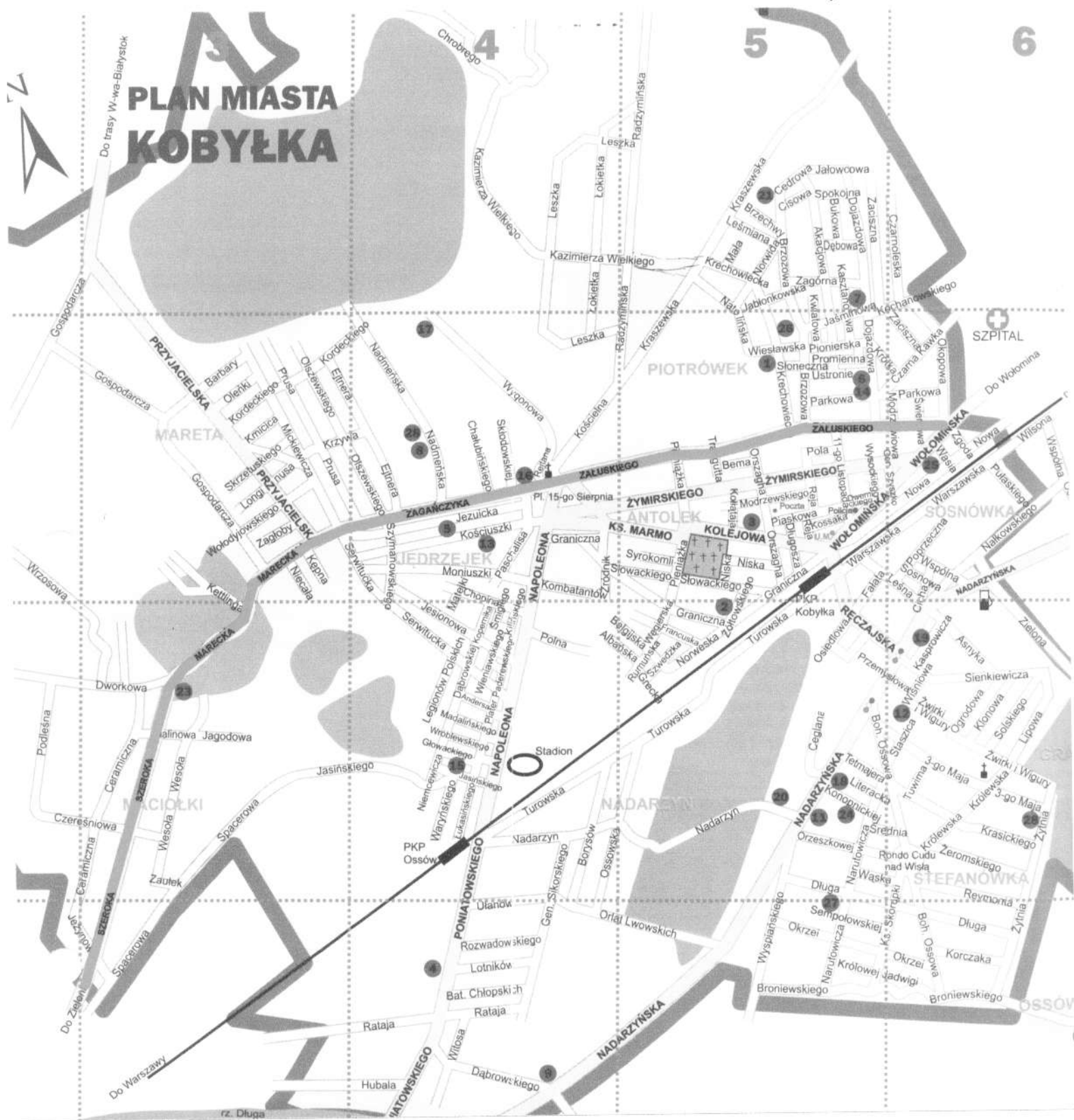


PLAN MIASTA ZIELONKA



— projektowany odcinek drogi

PLAN MIASTA KOBYŁKA

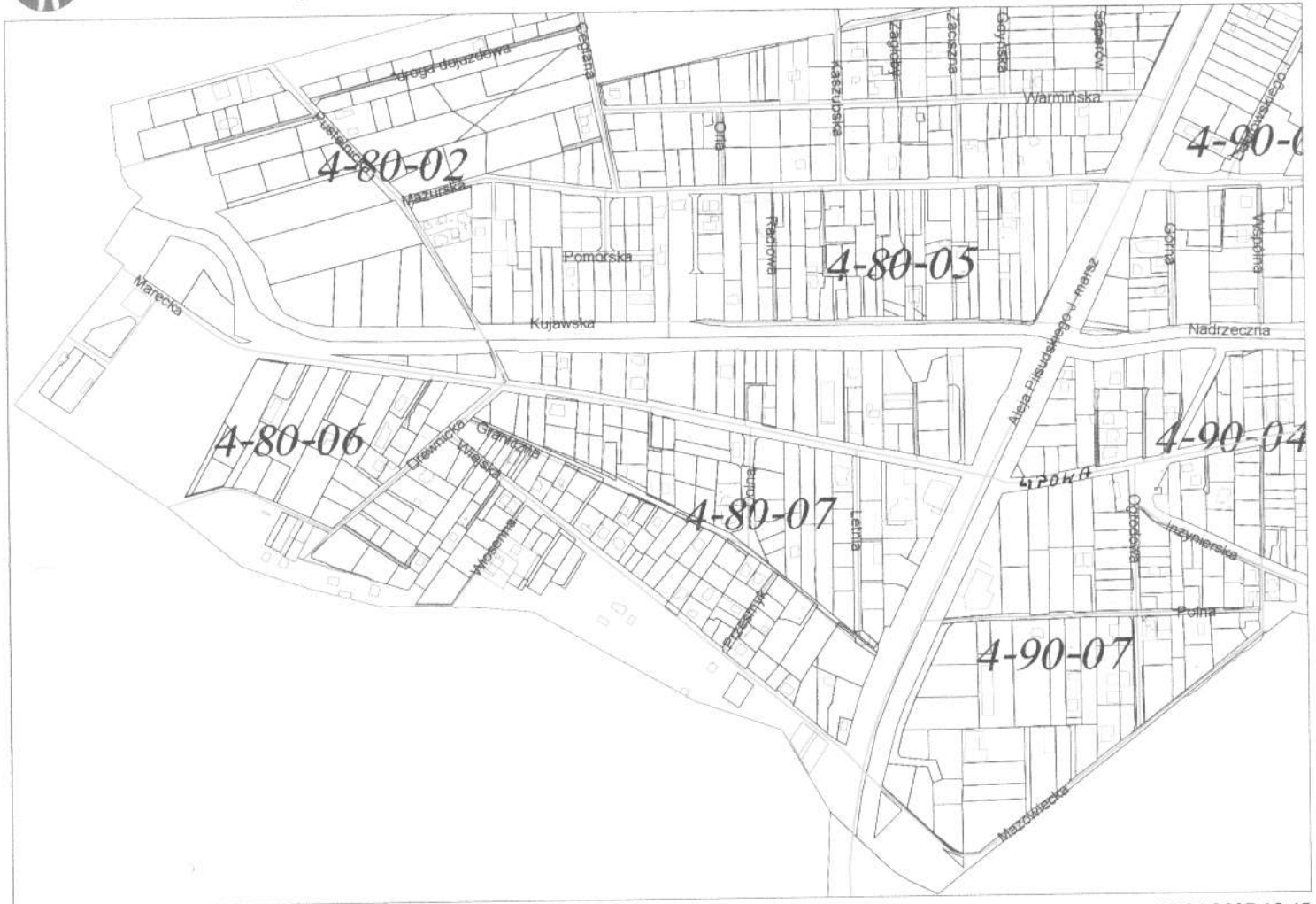


— projektowany odcinek drogi



Starostwo Powiatu Wołomińskiego

Powiatowy Ośrodek Dokumentacji Geodezyjnej i Kartograficznej





Starostwo Powiatu Wołomińskiego
Powiatowy Ośrodek Dokumentacji Geodezyjnej i Kartograficznej





Starostwo Powiatu Wołomińskiego

Powiatowy Ośrodek Dokumentacji Geodezyjnej i Kartograficznej





Starostwo Powiatu Wołomińskiego
Powiatowy Ośrodek Dokumentacji Geodezyjnej i Kartograficznej





Starostwo Powiatu Wołomińskiego

Powiatowy Ośrodek Dokumentacji Geodezyjnej i Kartograficznej

Załącznik nr 6

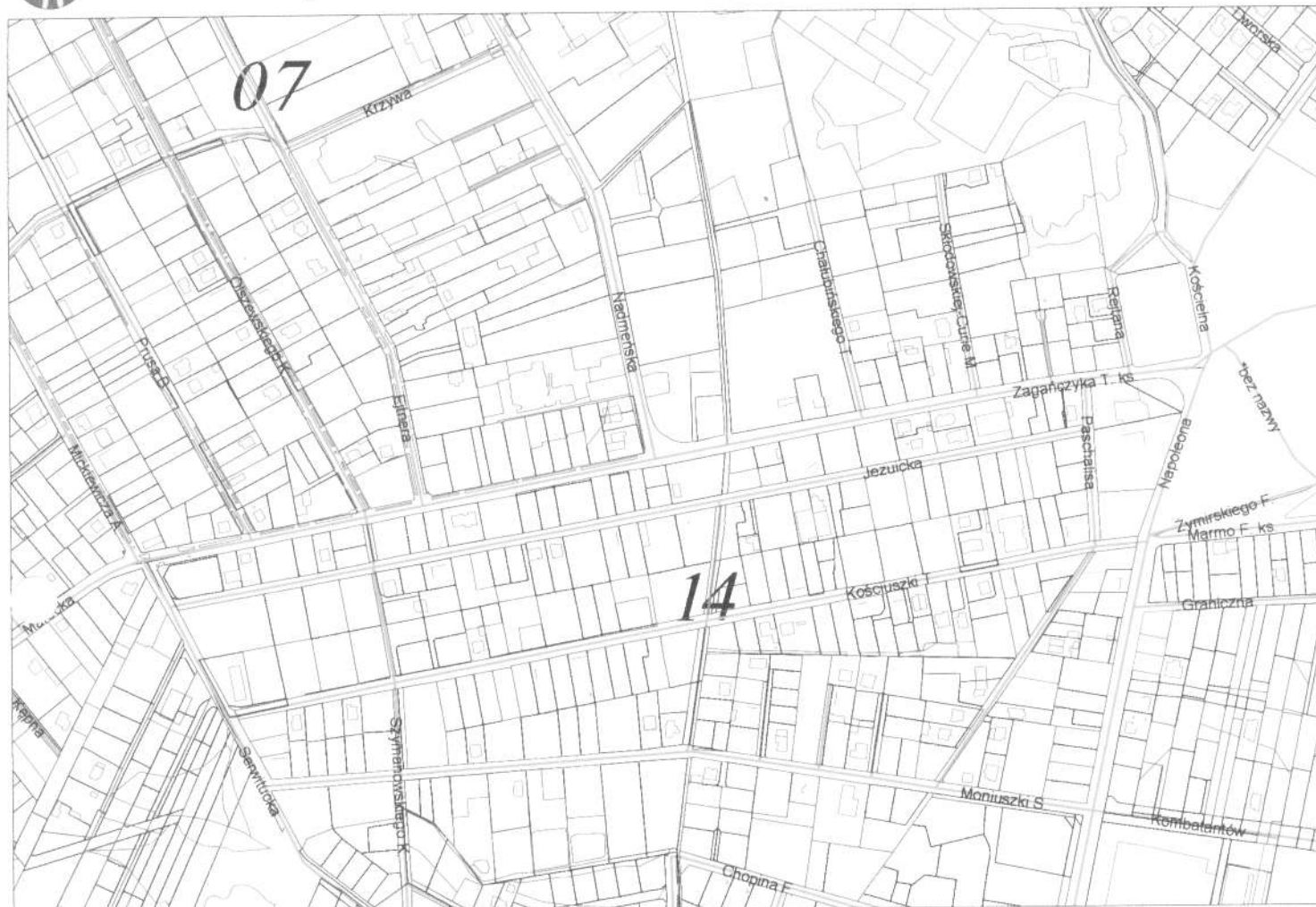


Wydrukowano z systemu iGeoMap na podstawie danych PODGIK Wołomin
Miasto Kobyłka

19.04.2007 13:08



Starostwo Powiatu Wołomińskiego
Powiatowy Ośrodek Dokumentacji Geodezyjnej i Kartograficznej



Wydrukowano z systemu iGeoMap na podstawie danych PODGIK Wołomin
Miasto Kobyłka
Działka nr 114 Obręb 0006

19.04.2007 08:10



Starostwo Powiatu Wołomińskiego
Powiatowy Ośrodek Dokumentacji Geodezyjnej i Kartograficznej



Wydrukowano z systemu iGeoMap na podstawie danych PODGIK Wołomin
Miasto Kobyłka
Działka nr 79/3 Obręb 0028

19.04.2007 08:17



Starostwo Powiatu Wołomińskiego
Powiatowy Ośrodek Dokumentacji Geodezyjnej i Kartograficznej

Załącznik nr 6



Wydrukowano z systemu iGeoMap na podstawie danych PODGIK Wołomin

Miasto Kobyłka

Działka nr 79/3 Obręb 0028

19.04.2007 08:16



Wydrukowano z systemu iGeoMap na podstawie danych PODGIK Wołomin

Miasto Kobyłka

Działka nr 79/3 Obręb 0028

19.04.2007 08:15



Starostwo Powiatu Wołomińskiego
Powiatowy Ośrodek Dokumentacji Geodezyjnej i Kartograficznej

Załącznik nr 6



Wydrukowano z systemu iGeoMap na podstawie danych PODGIK Wołomin

19.04.2007 08:12

Miasto Kobyłka

Działka nr 79/3 Obręb 0028